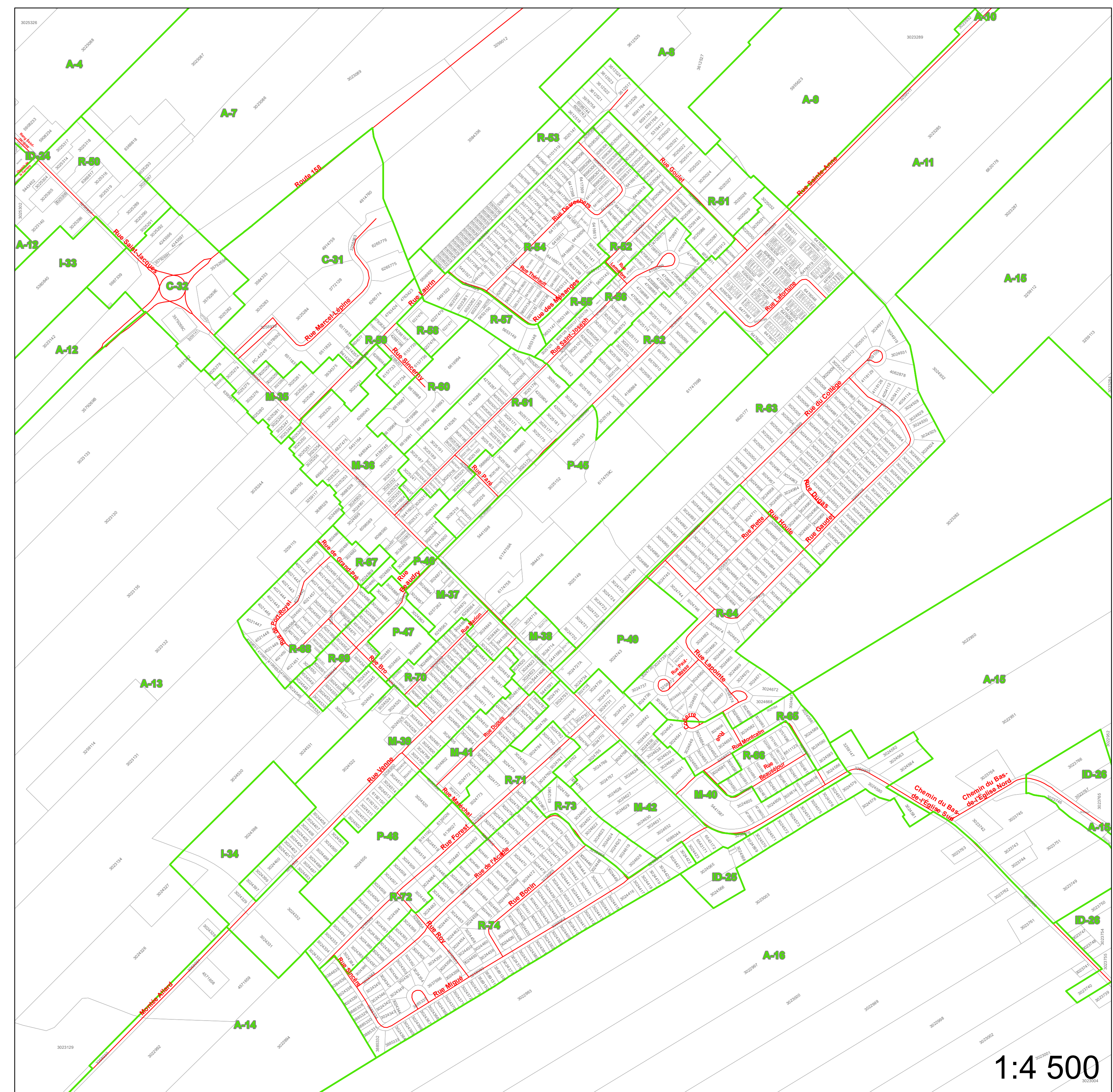
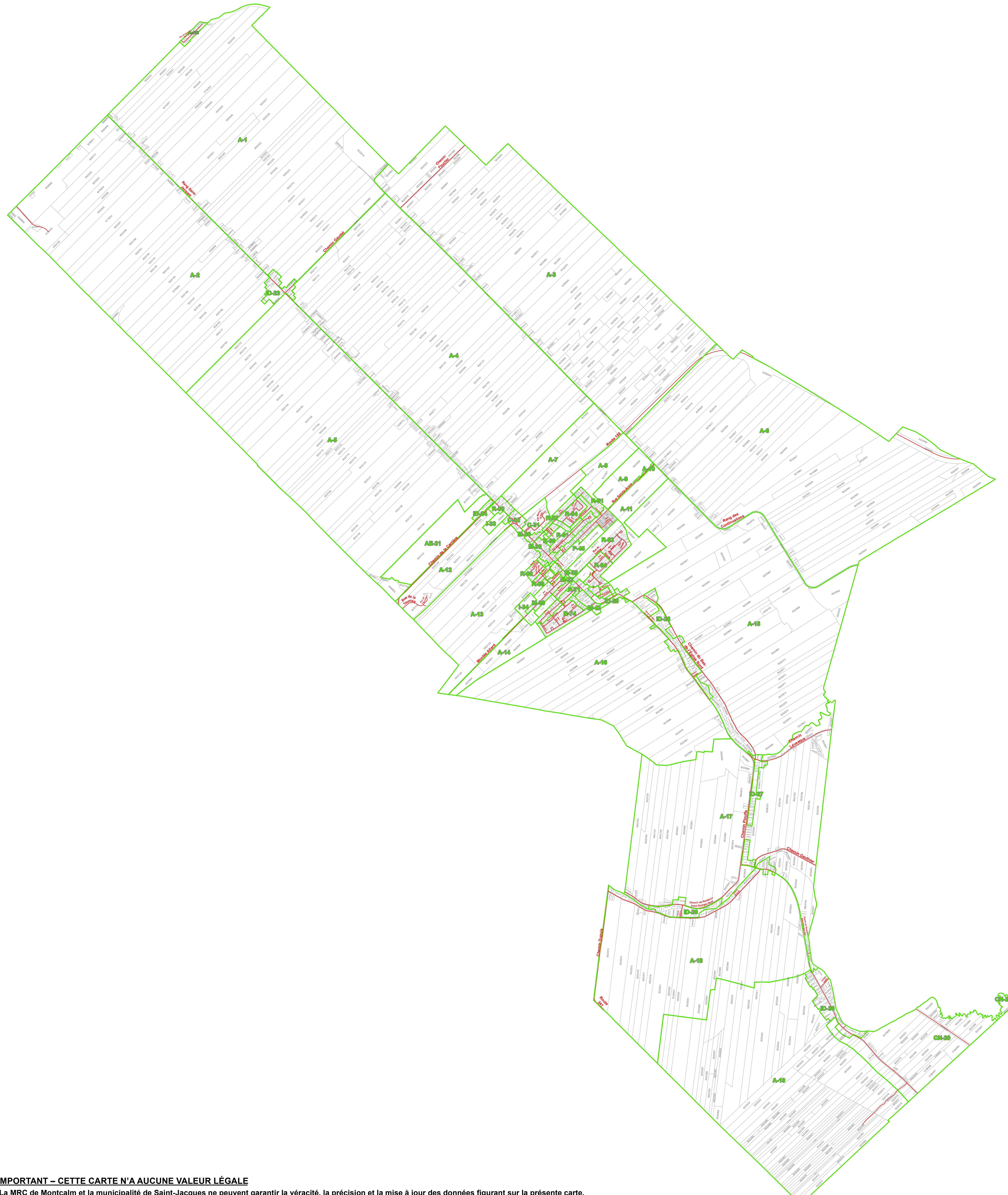
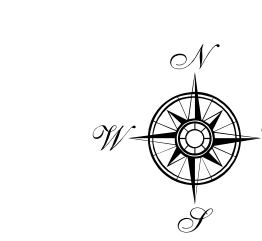


Légende

- Limite zonage
- Réseau routier
- Limite de lot



1:17 000

1:4 500

IMPORTANT – CETTE CARTE N'A AUCUNE VALEUR LÉGALE
 La MRC de Montcalm et la municipalité de Saint-Jacques ne peuvent garantir la véracité, la précision et la mise à jour des données figurant sur la présente carte.
 Seul un arpenteur-géomètre est habilité en vertu de la Loi à effectuer la délimitation de propriété et à réaliser des plans d'arpentage.

Municipalité : Saint-Jacques	
Titre de plan : Plan de zonage	
Plan no : 1 de 1	Date : 2025-03-05
Dessiné par : P. Marceau Approuvé par : A. Khail	
Sources : Limite de zone, MRC de Montcalm (2021) Limite de lot, MRC de Montcalm (2021)	
NAD 83, MTM 8	Nom de fichier : C-25-001-63013
Service de l'aménagement et de l'environnement	